



**КОМИТЕТ ИМУЩЕСТВЕННЫХ ОТНОШЕНИЙ
АДМИНИСТРАЦИИ ПЕРМСКОГО МУНИЦИПАЛЬНОГО ОКРУГА**

РЕШЕНИЕ

о размещении объектов № 3584

Пермский край
Пермский округ

10.12.2024

Комитет имущественных отношений администрации Пермского муниципального округа разрешает Акционерному обществу «Газпром газораспределение Пермь» (ИНН 5902183841, ОГРН 1025900512670, почтовый адрес: 614000, г. Пермь, ул. Петропавловская, 43)

размещение объекта «газопровод давлением до 1,2 Мпа, для размещения которого не требуется разрешения на строительство»

на землях муниципальная собственность

на срок 1 год

Местоположение: Пермский край, Пермский муниципальный округ, с. Платошино, ул. Школьная, д. 31


Приложение: схема предполагаемых к использованию земель или части земельного участка.

Особые условия использования:

1. При размещении объекта учесть параметры ширины проезда улично-дорожной сети, во избежание сужения полосы отвода дороги.

2. Получение разрешения на производство земляных работ.

Заместитель председателя комитета


(подпись, печать)

М.В. Королева



Схема предполагаемых к использованию земель или части земельного участка

Объект: Газопровод давлением до 1,2 Мпа, для размещения которого не требуется разрешения на строительство

Местоположение: расположенных по адресу: Пермский край, м.о. Пермский, с. Платошино, ул. Школьная, д. 31

Площадь земель или части земельного участка, кв.м.: 177

Категория земель: земли населенных пунктов

Вид разрешенного использования: -

Описание границ смежных землепользователей:

От точки n1 до точки n2 - земельный участок с кадастровым номером 59:32:1570001:26


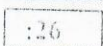

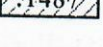
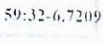


От точки n2 до точки n5 - земельный участок с кадастровым номером 59:32:1570001:25

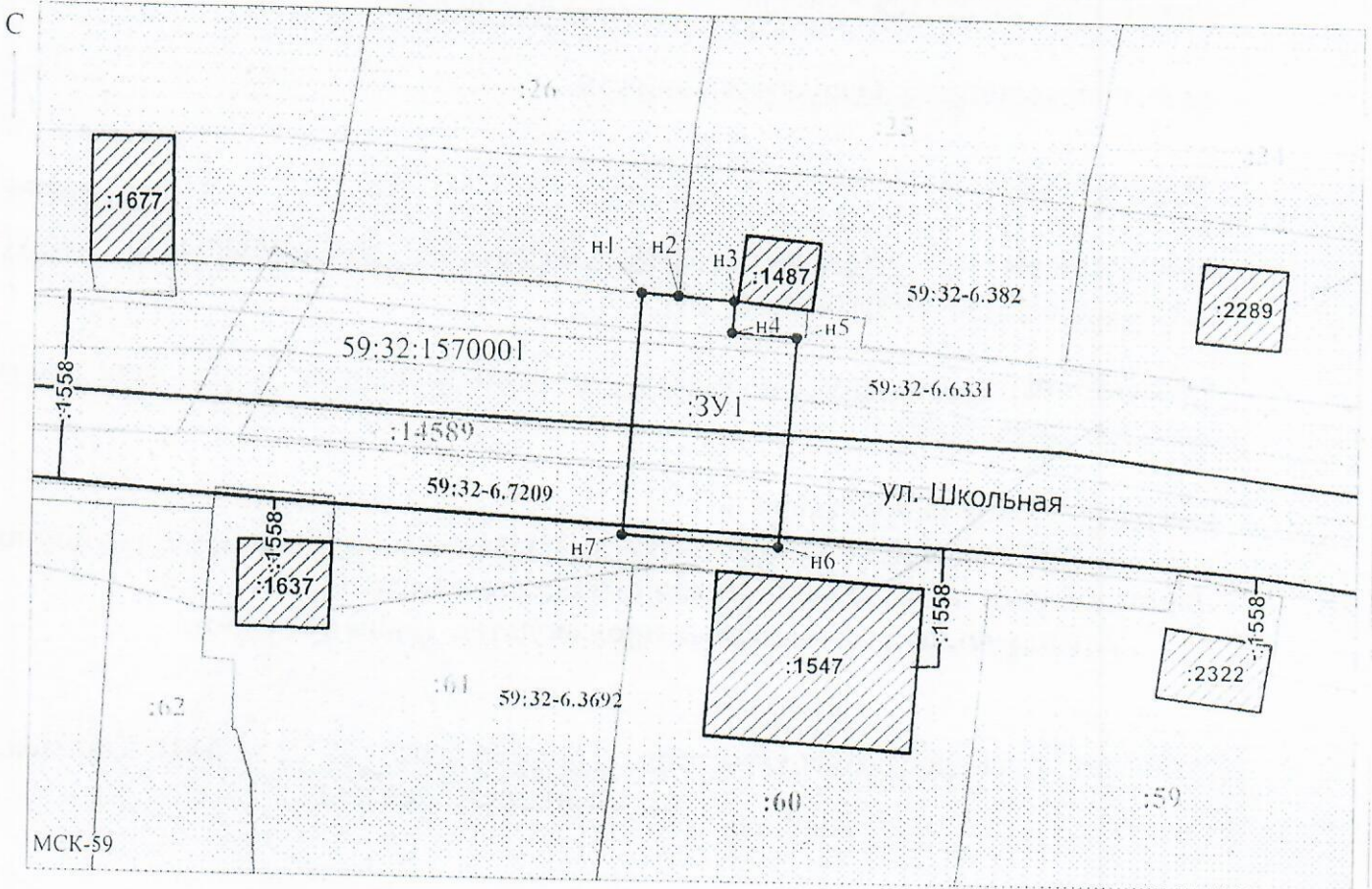
От точки n5 до точки n1 - земельный участок с кадастровым номером 59:32:0000000:14589

Каталог координат, м

№ точки границы	X	Y
n1	475819.55	2249898.80
n2	475819.36	2249901.40
n3	475819.08	2249905.30
n4	475816.80	2249905.18
n5	475816.53	2249909.67
n6	475801.85	2249908.62
n7	475802.61	2249897.65
n1	475819.55	2249898.80

Условные обозначения:

-  - предполагаемый участок земель, на которых планируется размещение объекта
-  :26 - границы и номер земельного участка, сведения о которых внесены в ЕГРН
-  :1487 - границы и номер объекта капитального строительства, сведения о которых внесены в ЕГРН
-  - граница кадастрового квартала
-  59:32-6.7209 - зоны с особыми условиями использования территории, сведения о которых внесены в ЕГРН
-  :ЗУ1 - обозначение запрашиваемого земельного участка
-  n1 - характеристическая точка границ земель или части земельного участка
- 59:32:1570001 - номер кадастрового квартала



Заявитель: _____ / Егорова И.В.
 МП (подпись, расшифровка подписи)
 (для юридических лиц и индивидуальных предпринимателей)

Масштаб 1:500